



Klutensee



Ein relativ abwechslungsreicher Baggersee.

Fotos: Ulrich Scholz Archiv:
FV Lüdinghausen e.V.



Uferweise relativ naturnaher Baggersee (ehem. Sandgrube) in parkähnlicher, ortsnahe Umgebung, mit klarem Wasser sowie mäßig Kraut- und lückenhafter bis geschlossener Ufergehölzvegetation.  7,2 ha  ≤ 7,0 m



Zeitweise mittelbare Verbindung zur Stever...

Hecht · Rotfeder · Rotaugen · Aland · Döbel · Hasel · Nase · Zährte Ukelei · Güster · Brasse · Giebel · Karausche · Wildkarpfen Karpfen · Schleie · Kaulbarsch · Flussbarsch · Zander · Wels · Aal



Limitierte TK: 15,00 €. Als TK gültig für Alte Fahrt Lüdinghausen Burggräfte Lüdinghausen, Klutensee, Stever u. Kleuterbach , Stever u. Seitengewässer . VM beim FV Lüdinghausen e.V. gerne möglich.



Mit 3 Ruten, ganzjährig 24 Std. sowie 3 Hecht o. Zander, 3 Karpfen pro Tag. Anfüttern mit max. 1l Futter am Angeltag. Bootsangeln mit eigenem Ruderboot ggf. möglich.



Fischereiverein Lüdinghausen e.V. (gegr. 1887)
fvlh.de



Durch Rundweg erschlossen – stellenweise mit Hilfe möglich.



Ortsnahes Gewässer – es ist regelmäßig mit Spaziergänger etc. zu rechnen.



Offiziell um 50-600 m (nicht auf den Seitenwegen zu See).



Im Münsterland, ca. 25 km südwestlich Münster, auf den **Gkg. Lüdinghausen**. Der See befindet sich am Stadtrand von Lüdinghausen → z.B. „Rohrkamp“.  [51°46'28"N 07°25'30"O]

Gräfte Burg Lüdinghausen



Ein historischer, nährstoffreicher Burggraben.

Foto: Ulrich Scholz Archiv:
FV Lüdinghausen e.V.



Historisches Grabengewässer einer Wasserburg in parkähnlicher Umgebung, mit stetig angetrübtem Wasser sowie lückenhafter bis ausgerägrter Kraut- (Seerosen) und lückenhafter Ufergehölzvegetation. 📏 7700 m² 📏 um 1,5 m



Hecht · Rotfeder · Rotaugen · Aland · Güster · Brasse · Giebel
Karausche · Wildkarpfen · Karpfen · Schleie · Kaulbarsch
Flussbarsch · Aal



Limitierte TK: 15,00 €. Als TK gültig für Alte Fahrt Lüdinghausen
Burggräfte Lüdinghausen , Klutensee, Stever u. Kleuterbach ,
Stever u. Seitengewässer . VM beim FV Lüdinghausen e.V. gerne
möglich.



Mit 3 Ruten, ganzjährig 24 Std. sowie 3 Hecht o. Zander, 3 Karpfen
pro Tag. Anfüttern mit max. 1l Futter am Angeltag.



Fischereiverein Lüdinghausen e.V. (gegr. 1887)
fvlh.de



Trotz Erschließung, durch höhere Ufer und Vegetation nur stellen-
weise und mit Hilfe bedingt möglich.



Touristische Sehenswürdigkeit – es ist regelmäßig mit Spaziergan-
ger etc. zu rechnen. Nicht zu verwechseln mit dem Burggraben
der Wasserburg Vischering, ebenfalls in Lüdinghausen.



Offiziell 50-250 m.



Im Münsterland, ca. 25 km südwestlich Münster, auf den **Gkg.
Lüdinghausen**. Der Burggraben befindet sich direkt in Lüding-
hausen → Abzweigung „Steverstraße“/„Amthaus“.

DO-EMS-KANAL – I. und II. Teil



Die beiden Kanalbecken im Winter.



Fotos: Ulrich Scholz Archiv:
FV Lüdinghausen e.V.



Relativ naturnahe bzw. touristisch genutzte 2 Becken eines alten Kanalverlaufes, mit beckenweise stetig leicht angetrübtem bzw. relativ klarem Wasser sowie ohne bzw. lückenhafter Kraut- und wenig bzw. nahezu geschlossener Ufergehölzvegetation.

700 m (Becken I) + 1000 m (Becken II) 30 m
um 1,0-2,0 m bzw. 4,0 m



Je nach Gewässerbereich...

Hecht · Rotfeder · Rotaugen · Aland · Döbel · Hasel · Nase · Zährte
Rapfen · Ukelei · Güster · Brasse · Giebel · Karausche · Wildkarpfen
· Karpfen · Grasfische · Schleie · Gründlinge · Kaulbarsch
· Flussbarsch · Zander · Wels · Grundeln · Aal



Limitierte TK: 15,00 €. Als TK gültig für Alte Fahrt Lüdinghausen, Burggräfte Lüdinghausen, Klutensee, Stever u. Kleuterbach, Stever u. Seitengewässer. VM beim FV Lüdinghausen e.V. gerne möglich.



Mit 3 Ruten, ganzjährig 24 Std. sowie 3 Hecht o. Zander, 3 Karpfen pro Tag. Anfüttern mit max. 1l Futter am Angeltag.

Fischereiverein Lüdinghausen e.V. (gegr. 1887)



fvlh.de



Am Becken I (unterer Abschnitt) durch flachere freie Ufer mit Hilfe stellenweise gut möglich.



An der Strecke befinden sich 3 Campingplätze sowie ein kleiner Bootshafen. Durch den begleitenden Uferweg etc. sind uferweise Spaziergänger etc. zu erwarten.



An den zuführenden Flurwegen/-straßen zu den Siedlungsräumen und Campingplätzen wo geduldet und erlaubt ≥ 50-500 m.



Im Münsterland, ca. 25 km südwestlich Münster, auf den **Gkg. Lüdinghausen**. Die beiden Kanal-Becken I+II befinden sich nördlich des OT Seppenrade. Begin: Zufahrt Dortmund-Ems-Kanal. UG: DB-Damm Lüdinghausen-Dülmen.

📍 [51°46'50"N 07°24'13"O]

Steuer inkl. Altarme , Mühl u. -Vischeringsteuer



Die Steuer im Wehrstau oberhalb Lüdinghausen.

Fotos: Ulrich Scholz von Archiv: FV Lüdinghausen e.V.



Relativ vielältiges Gewässernetz überwiegend der Barben-/Brassenregion, inkl. ausgerägrter Stau-/Stillwasserbereiche, in urbaner und naturnaher Umgebung, mit stetig relativ klarem bis leicht angetrübtem Wasser sowie mäßig bis ausgeprägter Kraut- und außerhalb der bebauten Abschnitte lückenhafter bis ausgeprägter Ufergehölzevegetation.

📏 insg. ca. 13 km 📏 0,5-3,5 m (max. 6,0 m!)



Je nach Bereich...

Hecht □ Rotfeder □ Rotaugen □ Aland □ Döbel □ Hasel □ Nase □ Zährte Rapfen □ Ukelei □ Güster □ Brasse □ Giebel □ Karasche □ Wildkarp- fen □ Karpfen □ Schleie □ Gründlinge □ Kaulbarsch □ Flussbarsch □ Zander □ Aal



Limitierte TK: 15,00 €. Als TK gültig für Alte Fahrt Lüdinghausen Burggräfte Lüdinghausen, Klutensee , Steuer u. Kleuterbach , Steuer u. Seitengewässer . VM beim FV Lüdinghausen e.V. gerne möglich.




Die Mühlen- u. Vischeringsteuer.



Fotos: Ulrich Scholz Archiv: FV Lüdinghausen e.V.



Mit 3 Ruten, ganzjährig 24 Std. sowie 3 Hecht o. Zander, 3 Karpfen pro Tag. Anfüttern mit max. 1l Futter am Angeltag. Die Stever zwischen 350 m oberhalb der Wegbrücke Gehöft Spöde und der Brücke „Tüllinghofer Straße“ ( ca. 2,6 km), ist nicht zu befischen.



Fischereiverein Lüdinghausen e.V. (gegr. 1887)
fvlh.de



Durch innerörtlich Befestigungen und Wege mit Hilfe stellenweise möglich.



Bei den Seitengewässern des Steverhauptverlaufes handelt es sich um die Mühlenstever, Ostenstever, Vischeringstever, Lindemanns Kolk, Peperlake.
Abschnittweise innerörtliche/ortsnahe Gewässer – es ist zeitweise mit Spaziergängern etc. zu rechnen.



Innerörtlich an den Seitenstraßen bzw. offiziell relativ nah am Gewässer möglich.



Im Münsterland, ca. 25 km südwestlich Münster, auf den **Gkg. Lüdinghausen**. Die Stever und Seitengewässer verlaufen von in/ von ober- bis unterhalb von Lüdinghausen. OG: Flurbrücke Gehöft Beckmann. UG: Einmündung Funne. 📍 [51°46'00"N 07°27'26"O]



Die Mühlenstever.

Foto:Ulrich Scholz/Archiv: FV Lüdinghausen e.V.



FV Lüdinghausen e.V. (gegr. 1887)



Gewässerobmann Herr Gerd Zilian (025913700

🕒 nur nachtel. Voranmeldung u. Reservierung



Lüdinghausen Marketing * Borg 11
59348 Lüdinghausen (0259178008

Ostenstever u. Kleuterbach









Die Stever zwischen den Auen
Münsterlandes.

Foto: Ulrich Scholz des
Archiv:FV Lüdinghausen e.V.



Geografisch getrennte 2 Strecken der relativ gleichförmigen Flachlandgewässer, in ländlicher Umgebung zwischen Feldern und Weiden, mit träge fließendem, leicht angetrübtem Wasser sowie mäßig bis ausgeprägter Kraut- und lückenhafter Ufergehölzvegetation.

Stever  1,8 km  10-15 m  0,5-1,0 m (max. 3,0 m)
Kleuterbach  750 m  um 5 m  0,5-1,0 m



Je nach Gewässerabschnitt...

Hecht · Rotfeder · Rotaugen · Aland · Döbel · Hasel · Nase · Zährte
Rapfen · Ukelei · Güster · Brasse · Giebel · Karausche · Wildkarpfen
· Karpfen · Schleie · Gründlinge · Kaulbarsch · Flussbarsch
· Zander · Aal



Limitierte TK: 15,00 €. Als TK gültig für Alte Fahrt Lüdinghausen
Burggräfte Lüdinghausen , Klutensee , Stever u. Kleuterbach ,
Stever u. Seitengewässer). VM beim FV Lüdinghausen e.V. gerne
möglich.



Mit 3 Ruten, ganzjährig 24 Std. sowie 3 Hecht o. Zander, 3 Karpfen
pro Tag. Anfüttern mit max. 1l Futter am Angeltag.



Fischereiverein Lüdinghausen e.V. (gegr. 1887)
fvlh.de



Durch feuchte und stark bewachsene Wiesenufer mit oft hohen
Kanten überwiegend eher schwieriger.



In der Feldflur relativ abgelegene Gewässerstrecken.



An den zuführenden Flurwegen/-straßen wo geduldet und erlaubt
≥ 10-500 m.



Im Münsterland, ca. 20 km südwestlich Münster, auf den Gkg. Lüdinghausen. Die Strecken verlaufen bei den Ortgehöften von Bechtrup und Elvert.

Steuer OG: Einlauf Nonnenbach. UG: Straßenbrücke/Wehr bei B u r g Kakesbeck. 📍 [51°49'04"N 07°27'08"O]

Kleuterbach OG: Flurbrücke beim Gehöft Pottnick (Dortmund- Ems-Kanal). UG: Waldstruktur am rechten Ufer in der Feldflur (Ortsgehöfte Elvert). 📍 [51°49'04"N 07°25'48"O]